

Studio di architettura - urbanistica - tecnologia
 Dott. Arch. Mauro Ioli
 [E-mail: info@studiourbanistici.it]
 [E-mail: mauro.oli@archworkspec.it]
 Via Ugo Bassani n. 67 - 47022 Santarcangelo di R.
 telefono: 0541625166 (2 linee) - 0541622612
 c.f. LIO MPA 8000810048 - Partita IVA: 01269290401

Progettista e D.L.:
 Arch. Mauro Ioli

Proprietà:
 Società F.L.P. Costruzioni s.r.l.
 Sig. Sergio Silvio Baroni
 Sig. Andrea Mucchi
 Sig.ra Angela Maria Di Buoi
 Sig.ra Liviana Di Buoi

COMUNE DI SANTARCANGELO DI ROMAGNA

Progetto di Piano Urbanistico Attuativo di iniziativa privata del comparto residenziale compreso tra via Europa e il tracciato della ex ferrovia Santarcangelo-Urbino

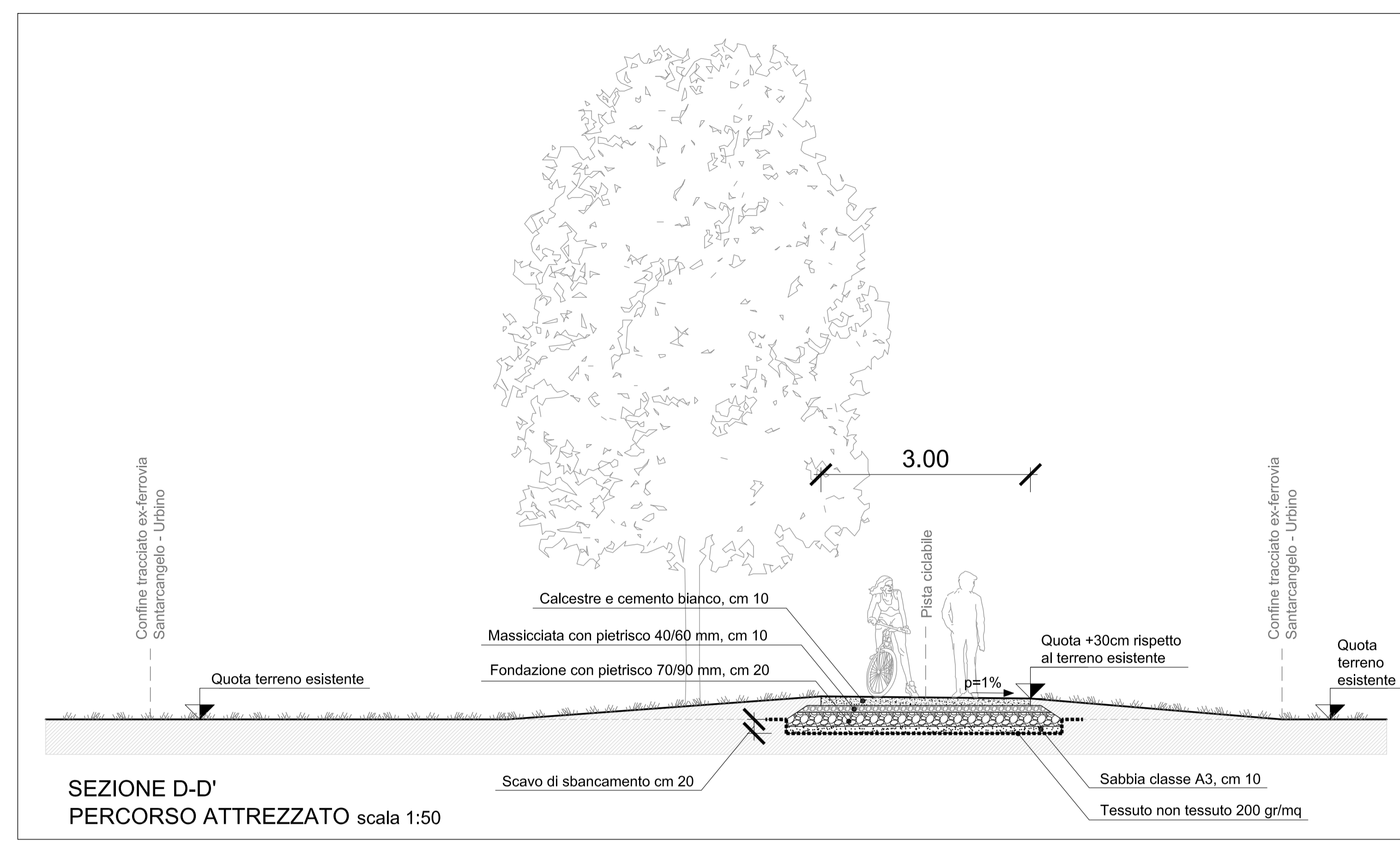
Tavola: n.10 Oggetto: PERCORSO ATTREZZATO EXTRA COMPARTO PUA - Ambito ANA.6

Scala: 1:500

N.	DATA	MOTIVAZIONE / DESCRIZIONE	ELABORAZIONE	ARCHIVIAZIONE FILE
0	25 Giugno 2020	Piano Particolareggiato	Arch. Roberto Farina	QUANTITÀ DI COPERTURA IN AREA PUBBLICA, QUANTITÀ DI COPERTURA IN AREA PRIVATA
1				
2				

Questo lavoro è stato realizzato con AutoCAD LT 2018, software di licenza ufficiale. Non è permesso il riutilizzo del file CAD.

Se questo disegno genera il nostro diritto di proprietà per cui ne è vietata la riproduzione, nonché, sia fatta, la comunicazione a terzi o l'uso comunque da parte di questi, così al meno di legge, senza nostra autorizzazione consentita a scritto.



LEGENDA ALBERATURE PER PISTA CICLABILE SU TRACCIATO EX-FERROVIA SANTARCANGELO-URBINO:

1. F. GRANDEZZA n.21 ALBERATURE PER PISTA CICLABILE

2. n.7 FRASSINO MAGGIORE (solo albero nuovo)

3. n.7 TIGLI NOSTRANI (solo albero nuovo)

4. n.7 CAPPINI BIANCHI (solo albero nuovo)

Regolamento Comunale del Verde Pubblico e Privato Art. 52 - Verde nei Piani Urbanistici

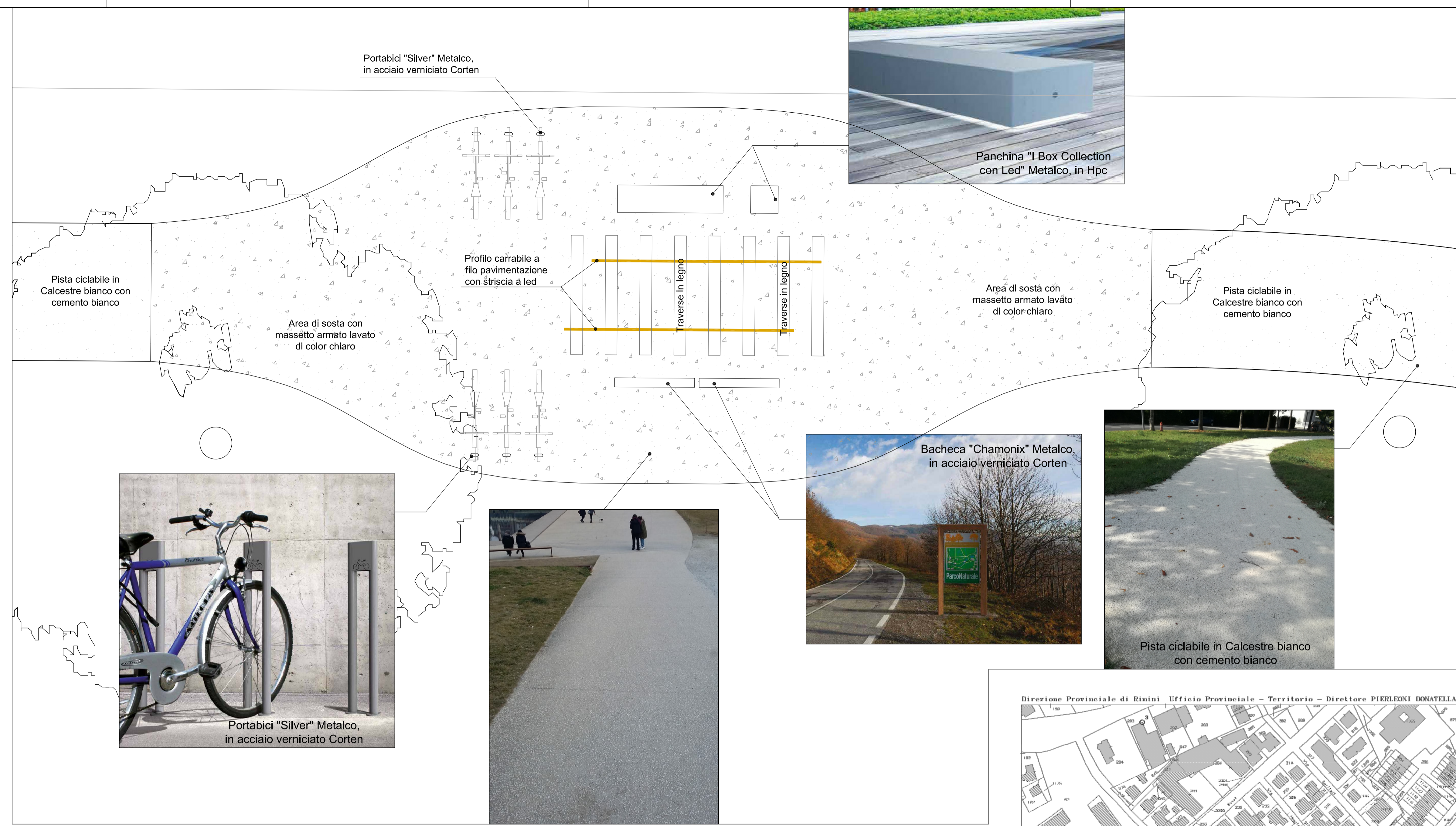
• 12 Arstuti ogni 3 posti auto
 80 posti auto: 1 x 2 + 1 x 12 = 324 arstuti.

Arstuti convertiti in alberi di F. grandezza in base alla Tab. A. dell'Art. 54 del presente Regolamento del Verde, un arstuto di F. grandezza equivale a n.18 arstuti.
 324 arstuti / 18 = 21 Alberi di F. grandezza

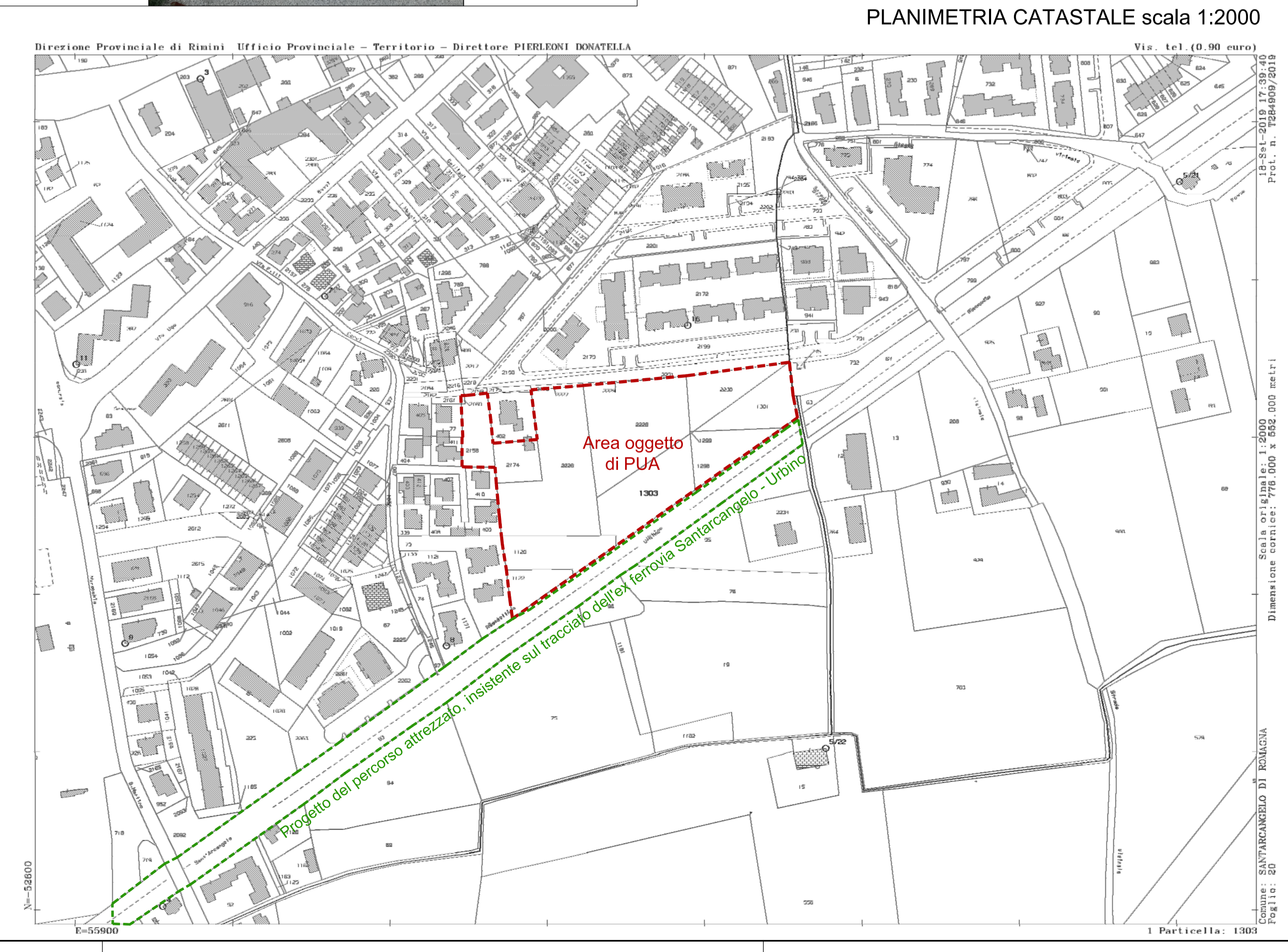
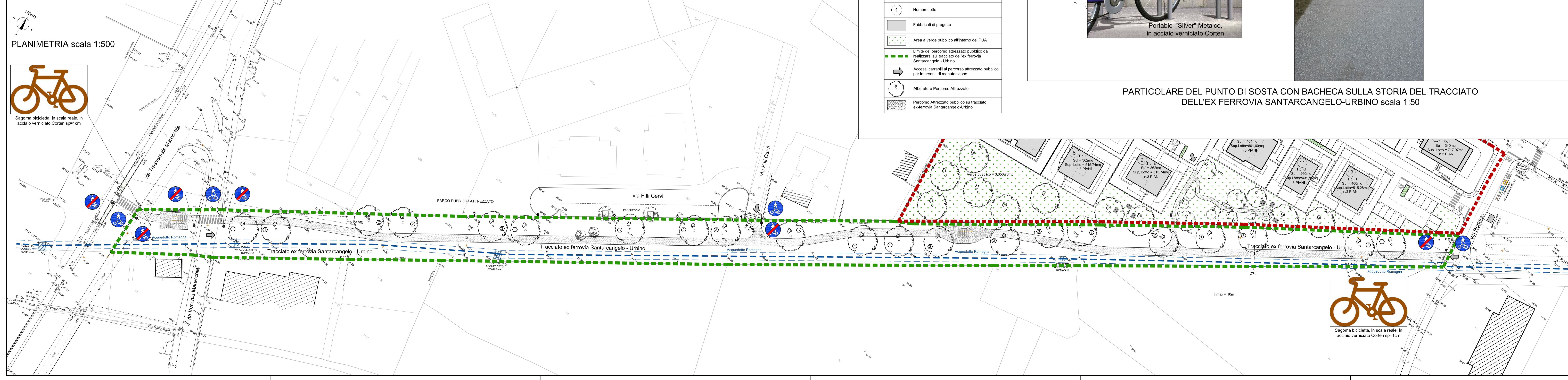
Alberi la cui piantumazione è prevista lungo il tratto della pista ciclabile, posta sul tracciato dell'ex ferrovia Santarcangelo - Urbino, come richiesto dalla Amministrazione Comunale di Santarcangelo di Romagna.

LEGENDA

- Limite del comparto oggetto di PUA Ambito ANA.6
- 1 Numero lotto
- ▭ Fabbricati di progetto
- ▨ Area a verde pubblico all'interno del PUA
- Limite del percorso attrezzato pubblico da realizzare sul tracciato dell'ex ferrovia Santarcangelo - Urbino
- Accessi carrabili al percorso attrezzato pubblico per interventi di manutenzione
- Alberature Percorso Attrezzato
- ▨ Percorso Attrezzato pubblico su tracciato ex-ferrovia Santarcangelo-Urbino



PARTICOLARE DEL PUNTO DI SOSTA CON BACHECA SULLA STORIA DEL TRACCIATO DELL'EX FERROVIA SANTARCANGELO-URBINO scala 1:50



PLANIMETRIA CATASTALE scala 1:2000

1 Particella: 1303

Dimensione cartaceo: 776.000 x 582.000 metri

Scala: 0,71 (1:1414) 1:2000

Comune: SANTARCANGELO DI ROMAGNA

Figlio: 80

Prof. n. 268490/2019